




Ministerul Agriculturii și Dezvoltării Rurale

Anexa nr. 1B

15/23.06.2026

OFERTĂ DE VÂNZARE TEREN



1/3 (Nume) (Prenume)
Subsemnatul /a^1) GORAN PAULA CNP
având adresa de comunicare în județul orașul/comuna
sat/sector strada: nr.
Bloc. Sc. Et. Ap. Cod poștal Telefon
E-mail Fax

2/3 (Nume) (Prenume)
Subsemnatul /a^1) PATRICHE ROZALIA-ANTUANELA CNP
având adresa de comunicare în județul orașul/comuna
sat/sector strada: nr.
Bloc. Sc. Et. Ap. Cod poștal Telefon
E-mail Fax

3/3 (Nume) (Prenume)
Subsemnatul /a^1) PLOP FLORI-MIRELA CNP
având adresa de comunicare în județul orașul/comuna
sat/sector strada: nr.
Bloc. Sc. Et. Ap. Cod poștal Telefon
E-mail Fax

vând teren agricol situat în extravilan, în suprafață de 0,0553 ha, reprezentând cota parte 1/1
la prețul de (*) 7.742 (lei)^2 adică

saptemiisaptesutepatruzecișidoilei

Condițiile de vânzare sunt următoarele:

Date privind identificarea terenului: Județul: OLT Orașul/Comuna: SLATINA (Oras)






Ministerul Agriculturii și Dezvoltării Rurale

		Informații privind amplasamentul terenului		
Sterge	Suprafața (ha)(*)	Identificator electronic(**)	Nr.CarteFunciară(**)	Nr.Cadastral(**)
	0,0553	68903	68903	68903
Adaugă	Cotă parte^5)	Nr.Tarla / Lot(**)	Nr.Parcelă(**)	Nr.Topografic(**)
	1/1	20/1	42	68903
Categoricia de folosință^3)		Observații		
Arabil				

(*) Declar că terenul agricol situat în extravilan face obiectul acțiunii pentru pronunțarea unei hotărâri judecătorești care să țină loc de contract de vânzare: DA NU

Cunoscând că falsul în declarații se pedepsește conform Legii nr. 286/2009 privind Codul penal, cu modificările și completările ulterioare, declar că datele sunt reale, corecte și complete.

Vânzător / Împuternicit, Semnătura, Data semnării

GORAN PAULA		22-06-2026
PATRICHE ROZALIA-ANTUANELA		22-06-2026
PLOP FLORI-MIRELA		22-06-2026

Semnătură electronică
 Semnătură olografă

Validare formular

NOTE:

Câmpurile notate cu (*) sunt obligatoriu de completat.

Câmpurile notate cu (**) se completează în cazul în care sunt cunoscute informațiile.

^1) Se completează numele și prenumele proprietarului terenului.

^2) Se va completa în cifre și litere.

^3) Se completează categoria de folosință a terenurilor agricole situate în extravilan conform art. 2 din Legea fondului funciar nr. 18/1991, republicată, cu modificările și completările ulterioare.

^4) Se completează cu „X” rubricile în care informațiile pot fi comparate cu datele din Registrul agricol, evidențele fiscale, evidențele de stare civilă, altele asemenea.

^5)Cota parte din suprafață se exprimă în fracție și în hectare.